

## Улаанбаатараас:

**Маршрут 1.** УБ-Дархан-Эрдэнэт-Булган-Төлүүгийн даваа-Урантоого-Хөтөл ус-Энхийн дөрөлж-Модон гүүр-Цагаан гол /Засмал 510 км+хөрсөн зам 60 км /11 цаг зайтай 570 км/ [Google.maps](#)

**Маршрут 2.** УБ-Лүн-Дашинчилэн-Хишиг-Өндөр-Булган-Төлүүгийн даваа-Урантоого-Хөтөл ус-Энхийн дөрөлж-Модон гүүр-Цагаан гол /Засмал 260 км+хөрсөн зам 60 км+ Засмал 140 км + хөрсөн зам 60 /11 цаг зайтай 500 км/ [Google.maps](#)

**Маршрут 3.** УБ-Лүн-Дашинчилэн-Өлзийт -Сайхан-Хануй-Энхийн дөрөлж- Модон гүүр-Цагаан гол /Засмал 320 км+хөрсөн зам 180 км /10 цаг зайтай 500 км/ [Google.maps](#)

## Хөвсгөлөөс:

**Маршрут 4.** Мөрөн-Хутаг-Өндөр-Уньт-Цагаан даваа- Цуурайн даваа- Модон гүүр-Цагаан гол /Засмал 254 км+хөрсөн зам 50 км /6 цаг зайтай 304 км/ [Google.maps](#)

**Маршрут 5.** Мөрөн-Хутаг-Өндөр-Уньт-Урантоого-Хөтөл ус-Энхийн дөрөлж-Модон гүүр-Цагаан гол /Засмал 274 км+хөрсөн зам 60 км /6 цаг зайтай 334 км/ [Google.maps](#)

**Маршрут 6.** Мөрөн-Тосонцэнгэл-Рашаант-Халиун энгэрийн даваа-Шарга-Хануй-Энхийн дөрөлж-Модон гүүр-Цагаан гол /Засмал 90 км+хөрсөн зам 160 км /8 цаг зайтай 250 км/ [Google.maps](#)

## Архангайгаас, Өвөрхангайгаас:

**Маршрут 7.** Архангайн төв замаас болон альч хэсгээс-Хайрхан-Сайханы уурхай-Энхийн дөрөлж- Модон гүүр-Цагаан гол /Засмал ... км+хөрсөн зам 270 км /9 цаг зайтай .....+270 км/ [Google.maps](#)

**Маршрут 8.** Архангайн төв замаас болон альч хэсгээс (Өвөрхангайн хархориноос Өгийнуураар дайраад)-Өлзийт -Сайхан /Хунт рашаан/- Хануй- Энхийн дөрөлж- Модон гүүр-Цагаан гол /Засмал ....км+хөрсөн зам 180 км /7 цаг зайтай 180 км/ [Google.maps](#)

## What3words App:



what3words

Хэрэглэх заавар: 3 үгт хаягийг ашиглан өөрийн хэрэглэдэг GPS -д оруулан замын маршрутын тооцоолол хийж болно. bGEO эсвэл MAPS.ME

ашиглавал илүү оновчтой зөв тооцоолдог. [///home.eyelid.sisterly](http://home.eyelid.sisterly)

**Waze App:** ашиглаж очих байршлыг тодорхойлж болно.

QR кодыг уншуулна уу.

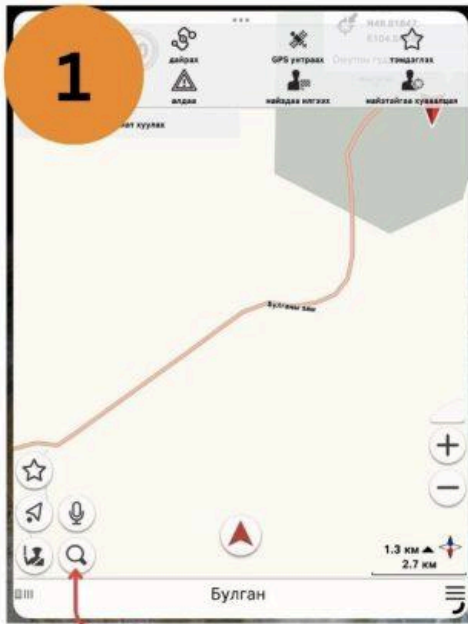


Dropped pin гэсэн цэг бол Цагаан гол амралтын байршлыг зааж байгаа юм.

## **bGEO App**



Хэрэглэх заар: 1. bGEO App асаагаад хайх хэсэгт tsagaangol amralt гэж бичнэ. 2. Очих байршил тогтоогдож 2 маршрутын хувилбар гарна. Үүнээс tsagaangol 22 km гэсэн цэгээр дайран явах маршрутыг сонгож аяллаа эхлүүлнэ. Мөн 49.16885, 102.34891 координатыг хайх хэсэгт бичиж оруулан хайлт хийж болно.



Хайлт дээр дарна.



Энэ хэсэгт бичнэ



Энэ маршрутыг сонгоно



Энэ хувилбарыг сонгож аяллаа эхлүүлнэ.

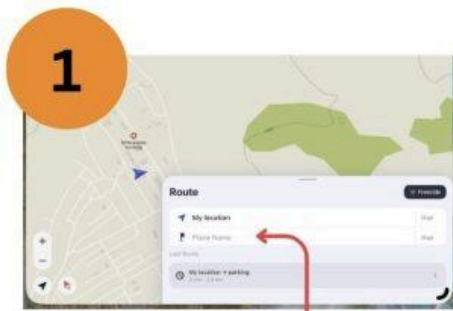
## MAPS.ME App



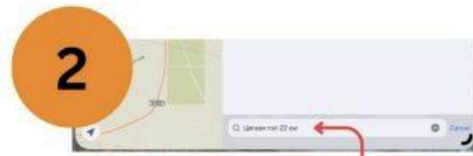
MAPS.ME

Хэрэглэх заавар: 1. MAPS.ME App асаагаад очих байршил хайх хэсэгт Цагаан гол амралт гэж бичээд хайлт хийнэ. 2. Гарч ирсэн жагсаалтаас tsagaangol 22 km гэсэн цэгээр дайрах маршрутыг сонгоно. Эсвэл цагаан гол амралт гэсэн маршрутыг сонгоод дайрах цэгийг tsagaangol 22 km -д

тааруулна. Бусад тохиолдолд замыг буруу тооцоолох магадалтайг анхаарна уу.



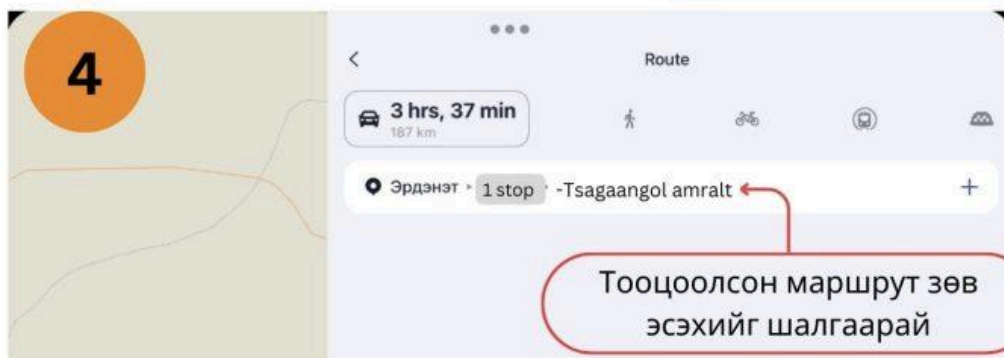
Хайлт хэсэгт дарна



Цагаан гол 22 км гэж бичнэ



Жагсаалтаас үүнийг сонгоно



Тооцоолсон маршрут зөв эсэхийг шалгаарай



Ингэж бичигдсэн замын тооцолол буюу маршрутаар явах оновчтой